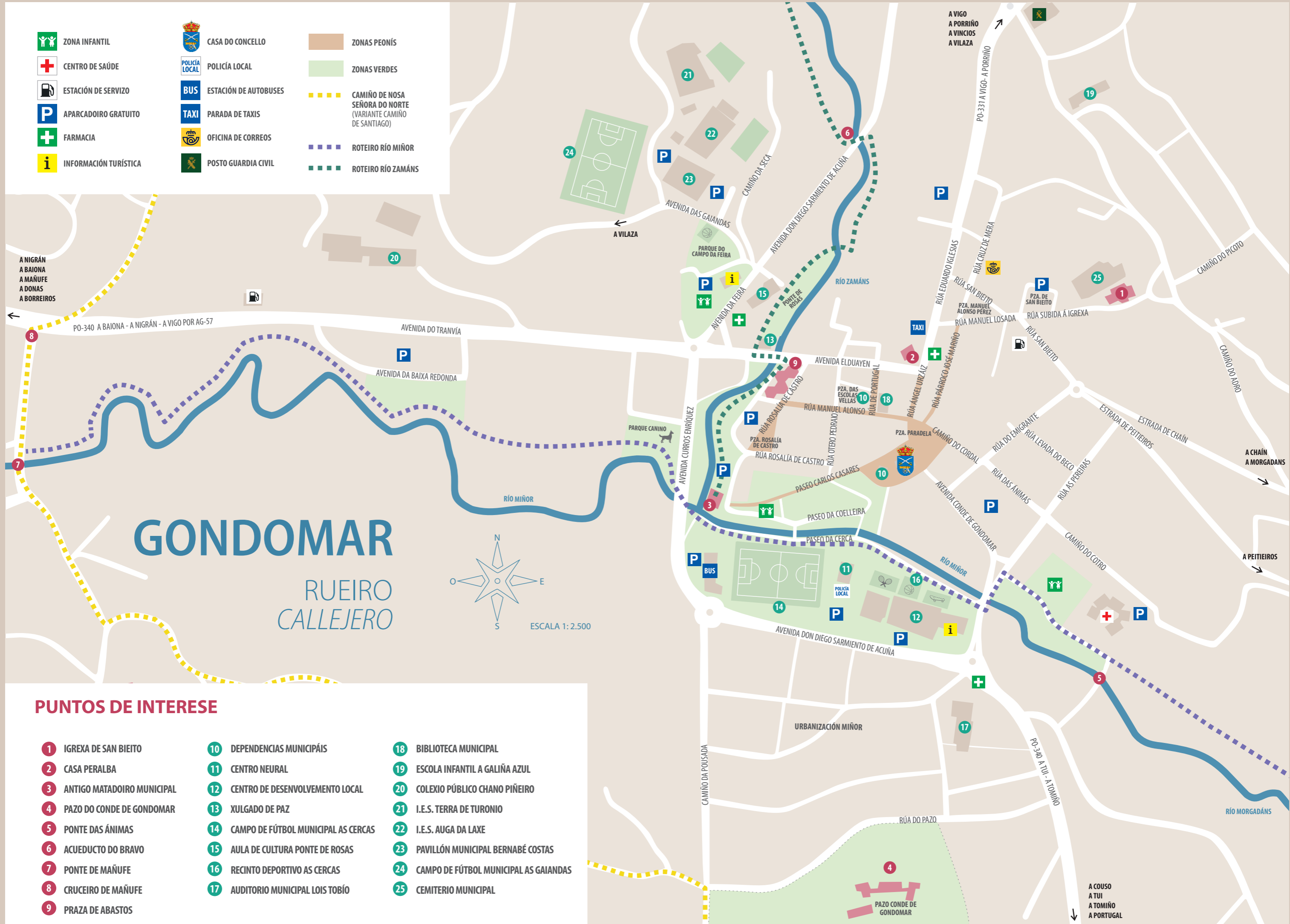
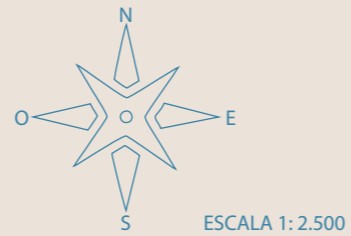


- | | | |
|---|---|--|
|  ZONA INFANTIL |  CASA DO CONCELLO |  ZONAS PEONÍS |
|  CENTRO DE SAÚDE |  POLICÍA LOCAL |  ZONAS VERDES |
|  ESTACIÓN DE SERVIZO |  ESTACIÓN DE AUTOBUSES |  CAMIÑO DE NOSA SEÑORA DO NORTE (VARIANTE CAMIÑO DE SANTIAGO) |
|  APARCADOIRO GRATUITO |  PARADA DE TAXIS |  ROTEIRO RÍO MIÑOR |
|  FARMACIA |  OFICINA DE CORREOS |  ROTEIRO RÍO ZAMÁNS |
|  INFORMACIÓN TURÍSTICA |  POSTO GUARDIA CIVIL | |



GONDOMAR

RUEIRO CALLEJERO



PUNTOS DE INTERESE

- | | | |
|-------------------------------------|---|---|
| 1 IGREXA DE SAN BIEITO | 10 DEPENDENCIAS MUNICIPÁIS | 18 BIBLIOTECA MUNICIPAL |
| 2 CASA PERALBA | 11 CENTRO NEURAL | 19 ESCOLA INFANTIL A GALIÑA AZUL |
| 3 ANTIGO MATADOIRO MUNICIPAL | 12 CENTRO DE DESENVOLVEMENTO LOCAL | 20 COLEXIO PÚBLICO CHANO PIÑEIRO |
| 4 PAZO DO CONDE DE GONDOMAR | 13 XULGADO DE PAZ | 21 I.E.S. TERRA DE TURONIO |
| 5 PONTE DAS ÁNIMAS | 14 CAMPO DE FÚTBOL MUNICIPAL AS CERCAS | 22 I.E.S. AUGA DA LAXE |
| 6 ACUEDUCTO DO BRAVO | 15 AULA DE CULTURA PONTE DE ROSAS | 23 PAVILLÓN MUNICIPAL BERNABÉ COSTAS |
| 7 PONTE DE MAÑUFE | 16 RECINTO DEPORTIVO AS CERCAS | 24 CAMPO DE FÚTBOL MUNICIPAL AS GAIANDAS |
| 8 CRUCEIRO DE MAÑUFE | 17 AUDITORIO MUNICIPAL LOIS TOBÍO | 25 CEMITERIO MUNICIPAL |
| 9 PRAZA DE ABASTOS | | |

A COUSO
A TUI
A TOMIÑO
A PORTUGAL

VILA DE GONDOMAR (galego)

Gondomar, no corazón do Val Miñor, ofrece nos seus máis de 75 Km² unha magnífica contorna natural chea de historia e tradición. A súa situación estratéxica ao sur das Rías Baixas, a escasos quilómetros de Vigo, da fronteira natural con Portugal e das praias, así como a súa ampla oferta cultural e de lecer ao longo de todo o ano fan do noso municipio un destino ideal.

O topónimo de Gondomar ten orixe xermánico – século VII– nun militar chamado Gundemaro que exerceu o seu poder na Vila Condal. Anteriormente, este territorio pertencía ás denominadas terras de Turonio, localizado nas Rías Baixas e terras do Bispo de Tui, onde desembarcaban os suevos alá polo S.V.

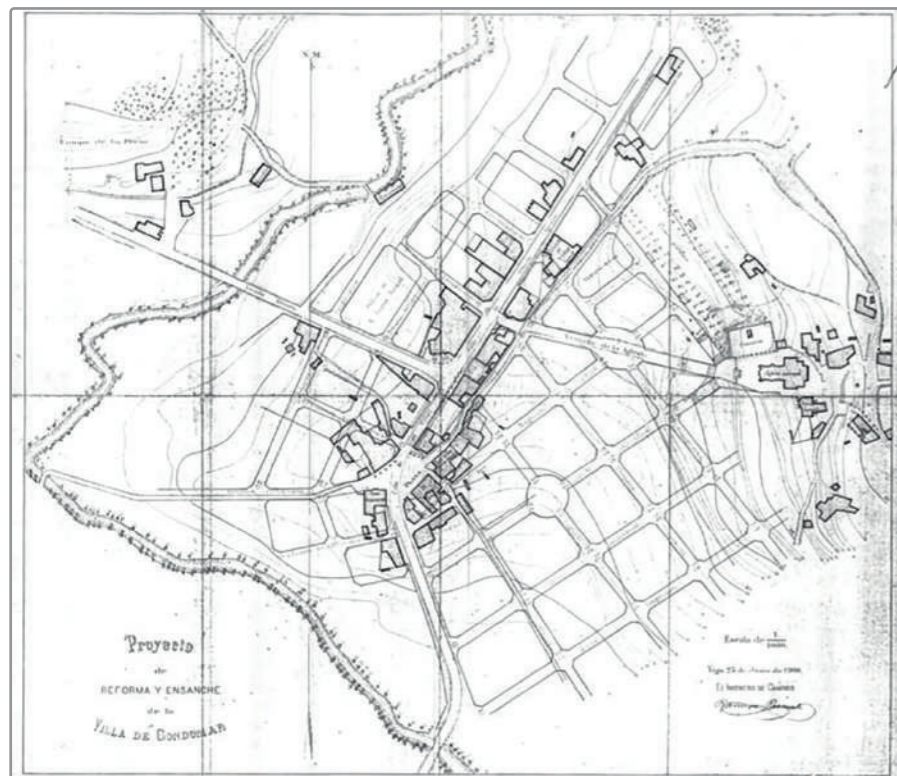
Marcado polo recinto fortificado do Pazo do Conde e as súas terras, cuxo primeiro señor fora Don Diego Sarmiento de Acuña (1567-1626). Será no ano 1836 cando Gondomar, desligándose da rexencia do Conde de Gondomar, constituía a súa autonomía municipal coa división territorial das parroquias actuais: Borreiros, Chaín, Couso, Donas, Mañufe, Morgadáns, Peitieiros, Vilaza, Vincios e a propia Gondomar.

VILLA DE GONDOMAR (castellano)

Gondomar, en el corazón del Val Miñor, ofrece en sus más de 75 Km² un magnífico entorno natural lleno de historia y tradición. Su situación estratégica al sur de las Rías Baixas, a escasos kilómetros de Vigo, de la frontera natural con Portugal y de las playas, así como su amplia oferta cultural y de ocio a lo largo de todo el año hacen de nuestro municipio un destino ideal.

El topónimo de Gondomar tiene origen germánico – siglo VII– en un militar llamado Gundemaro que ejerció su poder en la Villa Condal. Anteriormente, este territorio pertenecía a las denominadas tierras de Turonio, localizado en las Rías Baixas y tierras del Obispo de Tui, donde desembarcaban los suevos allá por el S.V.

Marcado por el recinto fortificado del Pazo do Conde y sus tierras, cuyo primer señor había sido Don Diego Sarmiento de Acuña (1567-1626). Será en el año 1836 cuando Gondomar, desligándose de la regencia del Conde de Gondomar, constituya su autonomía municipal con la división territorial de las parroquias actuales: Borreiros, Chaín, Couso, Donas, Mañufe, Morgadáns, Peitieiros, Vilaza, Vincios y la propia Gondomar.



Plano do enxeñeiro Ramiro Pascual, do ano 1900 "Proxecto de reforma e ensanche da Vila" no que se expuña unha cuadrícula que abarcaba a extensión dos dous núcleos existentes: do barrio da Paradela e o barrio da Igrexa. (galego)

Plano del ingeniero Ramiro Pascual, del año 1900 "Proyecto de reforma y ensanche de la Villa" en el que se planteaba una cuadrícula que abarcaba la extensión de los dos núcleos existentes: del barrio de la Paradela y el barrio de la Iglesia. (castellano)

FESTAS E TRADIÇÕES / FIESTAS Y TRADICIONES

FESTAS PARROQUIAIS

San Sebastián.	20 de xaneiro.	MAÑUFE (CAPELA S. SEBASTIÁN).
San Vicente.	22 de xaneiro.	MAÑUFE.
San Blas.	3 de febreiro.	MAÑUFE.
San Xosé.	19 de marzo.	MORGADÁNS (PRADO).
San Bieito.	21 de marzo/ 11 xullo.	GONDOMAR.
Virxe dos Remedios.	Domingo da Ascensión.	COUSO.
Virxe de Fátima.	13 de maio.	PEITIEIROS.
María Auxiliadora.	Último domingo maio.	MORGADÁNS (VILAS).
Virxe das Mercedes.	Último domingo de xuño/24 setembro.	CHAÍN.
San Antonio.	Primeiro domingo de xullo.	VILAZA.
Santa Mariña.	18 de xullo.	VINCIOS.
Santiago Apóstolo.	25 de Xullo.	MORGADÁNS.
San Cristovo.	Último domingo de xullo.	COUSO.
Virxe do Libramento.	Último domingo de xullo.	MORGADÁNS.
Asunción de María.	15 de agosto.	CHAÍN.
San Roque.	16 de agosto.	MORGADÁNS.
Dulce Nome de Xesús.	Último domingo de agosto.	DONAS.
Virxe da Luz.	8 de setembro.	BORREIROS (A XUNQUEIRA).
Santa María.	8 de setembro.	VILAZA.
Virxe dos Milagres.	2º domingo de setembro.	PEITIEIROS.
San Cibrán.	16 de setembro.	DONAS (SAN CIBRÁN).
San Miguel.	29 de setembro.	PEITIEIROS.
San Martiño.	11 de novembro.	BORREIROS.
San Andrés.	30 de novembro.	MAÑUFE (NANDE).
Santa Baia.	10 de decembro.	DONAS.
Santa Lucía.	13 de decembro.	VINCIOS.

FESTAS GASTRONÓMICAS

Festa dos Callos.	Data por determinar.	PEITIEIROS.
O Xurelo Asado.	1º domingo de agosto.	CHAÍN.
As delicias do Porco.	2º domingo de agosto.	COUSO.

FESTAS DE INTERÉS

Certame de Rondallas.	6 xaneiro.	GONDOMAR.
Concurso comparsas Carnaval.	Domingo de Carnaval.	GONDOMAR.
Corpus Christi.	Corpus Christi.	GONDOMAR.
Curro de Morgadáns.	3º domingo xuño.	MORGADÁNS.
Curro de San Cibrán.	4º domingo de xuño.	DONAS.
Curro de O Galiñeiro.	1º domingo de xullo.	VINCIOS.

TELÉFONOS DE INTERESE / INTERÉS

- Concello: **986.360.125**
- Emerxencias: **112**
- Policía Local: **986.398.191**
- Garda Civil Gondomar: **986.360.040**
- Oficina de Turismo: **678.874.985**
- Parada de Taxis: **986.360.244**
- Oficina de Correos: **986.389.189**
- Centro de Saúde Gondomar: **986.360.781**
- Centro de Saúde A Xunqueira: **986.352.737**



RUEIRO / CALLEJERO GONDOMAR

+ INFO.



ENLACE
WEB DO CONCELLO



ENLACE
ROTEIROS WIKILOC



APP PUNTOS DE INTERESE
TURÍSTICO DO MUNICIPIO



CONCELLO DE
GONDOMAR



Concellería de Turismo
Gondomar