

ANEJO N° 1:

**FICHAS DE CARACTERIZACIÓN DE
ELEMENTOS DE LA RED MUNICIPAL**

ÍNDICE

1	INTRODUCCIÓN	10
2	FICHAS ELEMENTOS RED ABASTECIMIENTO.....	11

1 INTRODUCCIÓN

En este anejo se representan las fichas resumen de los elementos principales del sistema de abastecimiento municipal de Gondomar.

En ellas se indican las características principales tales como:

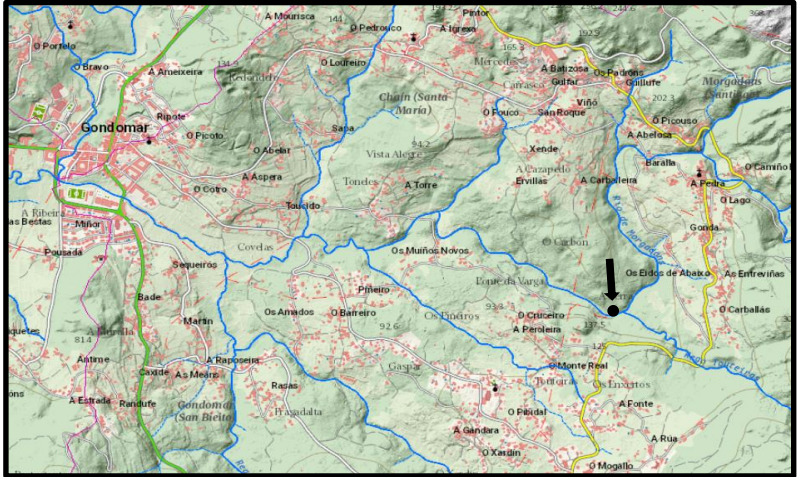

- ✓ Gestor
- ✓ Tipo de elemento
- ✓ Denominación
- ✓ Tipo
- ✓ Situación y Parroquia
- ✓ Referencia catastral y coordenadas UTM
- ✓ Cuenca
- ✓ Destino del agua

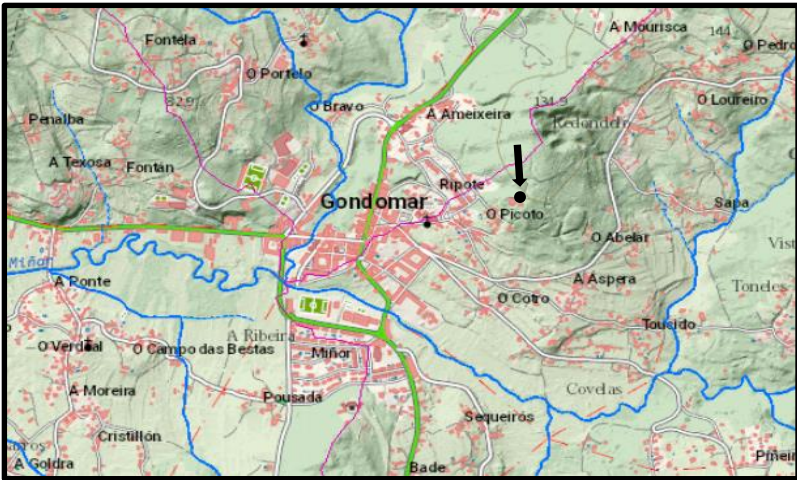

Además se incluyen una captura del emplazamiento y una foto del elemento

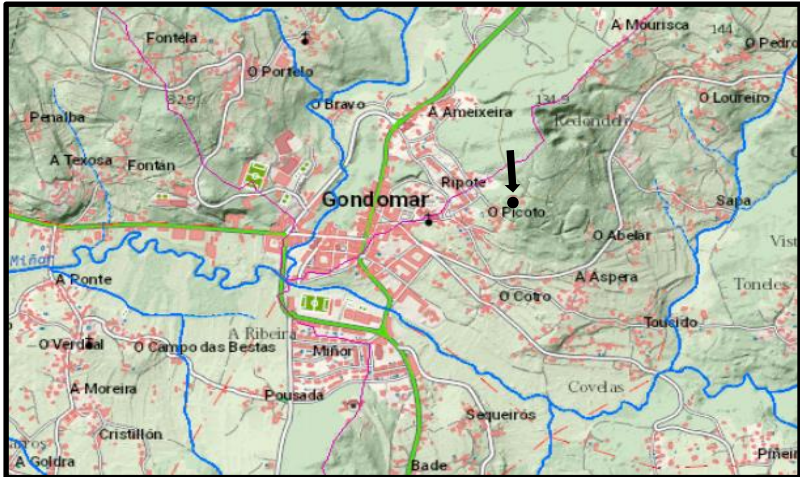

2 FICHAS ELEMENTOS RED ABASTECIMIENTO

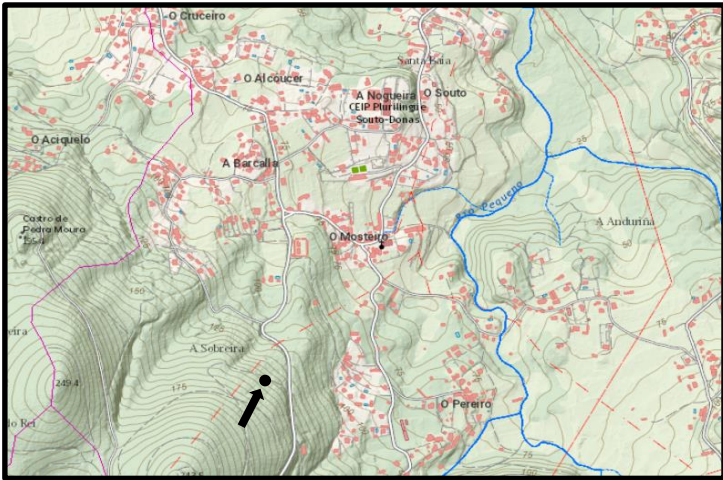

A continuación se incluyen las fichas resumen de cada uno de los elementos principales de la red de abastecimiento municipal de Gondomar:

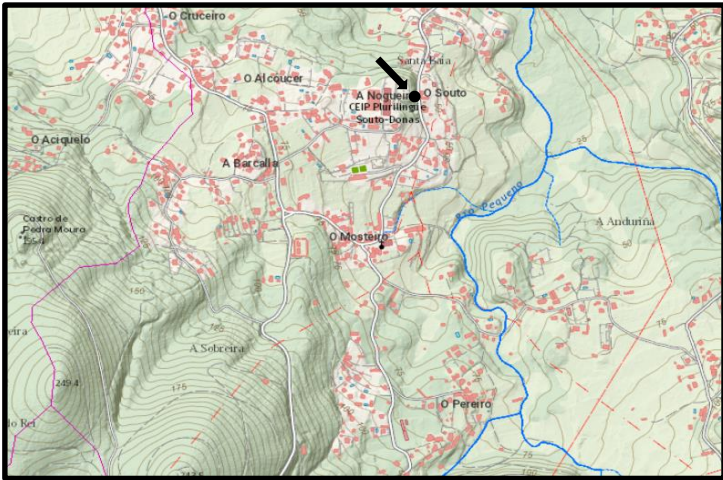

- ✓ Captación no Río Toutediras/Miñor
- ✓ ETAP de Gondomar
- ✓ Depósito general ETAP
- ✓ Depósito de Donas
- ✓ Estación de bombeo de Donas
- ✓ Estación de bombeo de Vilaza
- ✓ Depósito de Vilaza
- ✓ Captación de Vilaza

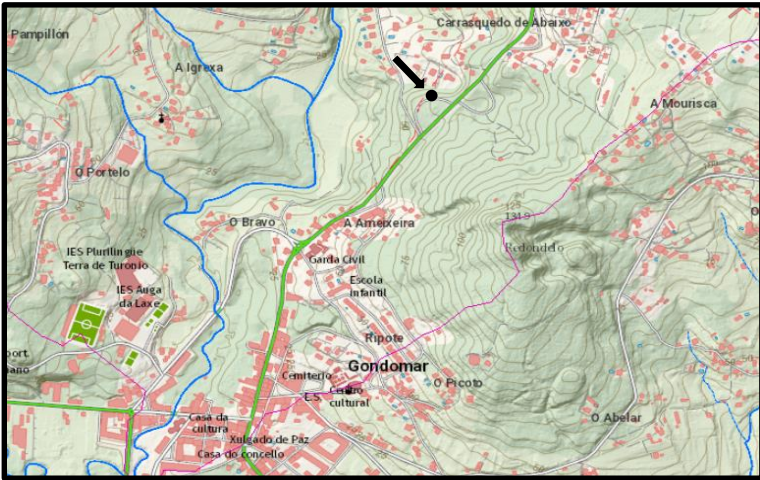

FICHA ELEMENTO DE LA RED			
Tipo de Sistema:	Abastecimiento		
Gestor:	Espina y Delfín, S.L.		
Tipo de Elemento	Captación		
Denominación:	Captación no Río Touteiras/Miñor		
Tipo:	Toma Directa de Río en Azud y Estación de Bombeo		
Situación:	Peroleira	Parroquia:	Peitieiros
Referencia Catastral:	54021A070000240000KM		
Coordenadas UTM (ETRS89):			
X:	522.356,64		
Y:	4.661.229,85		
Huso:	29		
Cuenca:			
Sistema Explotación:	nº 1 - Río Verdugo, Ría de Vigo y Ría de Baiona		
Nombre:	RÍO MIÑOR O REGO DE MORGADANES		
Código:	ES.014.NR.311.000.01.00		
EMPLAZAMIENTO		FOTO	
			
Destino agua:	ETAP de Gondomar		



FICHA ELEMENTO DE LA RED			
Tipo de Sistema:	Abastecimiento		
Gestor:	Espina y Delfín, S.L.		
Tipo de Elemento	Estación de Tratamiento de Agua Potable (ETAP)		
Denominación:	ETAP de Gondomar		
Tipo:	Decantación+Filtros Abiertos+Desinfección por Cloración		
Situación:	Picoto	Parroquia:	Peitieiros
Referencia Catastral:	54021A063001620001LK		
Coordenadas UTM (ETRS89):			
X:	520.247,07		
Y:	4.662.315,83		
Huso:	29		
Cuenca:			
Sistema Explotación:	nº 1 - Río Verdugo, Ría de Vigo y Ría de Baiona		
Nombre:	RÍO MIÑOR O REGO DE MORGADANES		
Código:	ES.014.NR.311.000.01.00		
EMPLAZAMIENTO		FOTO	
			
Destino agua:	Depósito de Abastecimiento General de Gondomar		

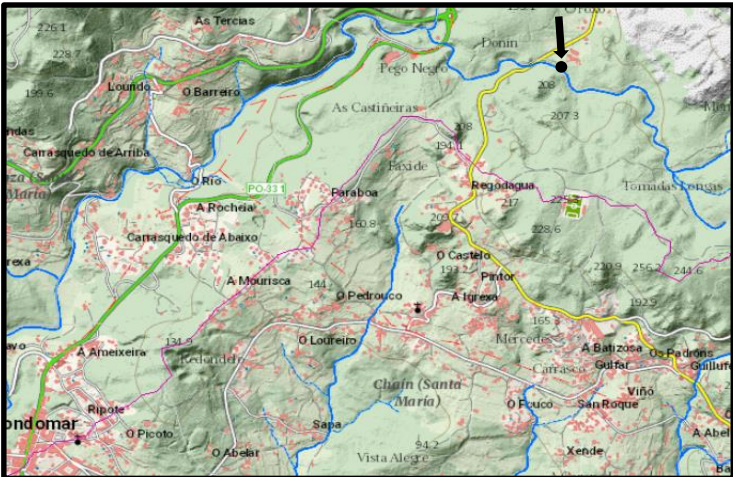

FICHA ELEMENTO DE LA RED			
Tipo de Sistema:	Abastecimiento		
Gestor:	Espina y Delfín, S.L.		
Tipo de Elemento	Depósito de Abastecimiento de Agua Potable		
Denominación:	Depósito general ETAP		
Tipo:	Circular de 2.000 m ³		
Situación:	Picoto	Parroquia:	Peitieiros
Referencia Catastral:	54021A063001620001LK		
Coordenadas UTM (ETRS89):			
X:	520.247,07		
Y:	4.662.315,83		
Huso:	29		
Cuenca:			
Sistema Explotación:	nº 1 - Río Verdugo, Ría de Vigo y Ría de Baiona		
Nombre:	RÍO MIÑOR O REGO DE MORGADANES		
Código:	ES.014.NR.311.000.01.00		
EMPLAZAMIENTO		FOTO	
			
Destino agua:	Red de Abastecimiento Municipal		

FICHA ELEMENTO DE LA RED			
Tipo de Sistema:	Abastecimiento		
Gestor:	Espina y Delfín, S.L.		
Tipo de Elemento	Depósito de Abastecimiento de Agua Potable		
Denominación:	Depósito de Donas		
Tipo:	Rectangular de 300 m ³		
Situación:	Barcalla	Parroquia:	Donas
Referencia Catastral:	54021A084001250000KJ		
Coordenadas UTM (ETRS89):			
X:	517.233,16		
Y:	4.660.278,21		
Huso:	29		
Cuenca:			
Sistema Explotación:	nº 1 - Río Verdugo, Ría de Vigo y Ría de Baiona		
Nombre:	RÍO MIÑOR O REGO DE MORGADANES		
Código:	ES.014.NR.311.000.01.00		
EMPLAZAMIENTO		FOTO	
			
Destino agua:	Red de Abastecimiento Municipal		

FICHA ELEMENTO DE LA RED			
Tipo de Sistema:	Abastecimiento		
Gestor:	Espina y Delfín, S.L.		
Tipo de Elemento	Estación de Bombeo de Agua Potable (EBAL)		
Denominación:	Estación de bombeo de Donas		
Tipo:	Caseta con bombas en cámara seca		
Situación:	Souto	Parroquia:	Donas
Referencia Catastral:	7511726NG1671S0001QE		
Coordenadas UTM (ETRS89):			
X:	517.586,41		
Y:	4.661.030,25		
Huso:	29		
Cuenca:			
Sistema Explotación:	nº 1 - Río Verdugo, Ría de Vigo y Ría de Baiona		
Nombre:	RÍO MIÑOR O REGO DE MORGADANES		
Código:	ES.014.NR.311.000.01.00		
EMPLAZAMIENTO		FOTO	
			
Destino agua:	Depósito de Donas		

FICHA ELEMENTO DE LA RED			
Tipo de Sistema:	Abastecimiento		
Gestor:	Espina y Delfín, S.L.		
Tipo de Elemento	Estación de Bombeo de Agua Potable (EBAL)		
Denominación:	Estación de bombeo de Vilaza		
Tipo:	Caseta con bombas en cámara seca		
Situación:	Gondomar	Parroquia:	Gondomar
Referencia Catastral:	54021A033090390000KI		
Coordenadas UTM (ETRS89):			
X:	517.586,41		
Y:	4.661.030,25		
Huso:	29		
Cuenca:			
Sistema Explotación:	nº 1 - Río Verdugo, Ría de Vigo y Ría de Baiona		
Nombre:	RÍO MIÑOR O REGO DE MORGADANES		
Código:	ES.014.NR.311.000.01.00		
EMPLAZAMIENTO		FOTO	
			
Destino agua:	Red de Abastecimiento Municipal		

FICHA ELEMENTO DE LA RED			
Tipo de Sistema:	Abastecimiento		
Gestor:	Espina y Delfín, S.L.		
Tipo de Elemento	Depósito de Abastecimiento de Agua Potable		
Denominación:	Depósito de Vilaza		
Tipo:	Circular de 200 m ³		
Situación:	As Tercias	Parroquia:	Vilaza
Referencia Catastral:	54021A022000120000KX		
Coordenadas UTM (ETRS89):			
X:	520.566,72		
Y:	4.664.149,71		
Huso:	29		
Cuenca:			
Sistema Explotación:	nº 1 - Río Verdugo, Ría de Vigo y Ría de Baiona		
Nombre:	RÍO ZAMÁNS		
Código:	ES.014.NR.311.006.02.01		
EMPLAZAMIENTO		FOTO	
			
Destino agua:	Red de Abastecimiento Municipal, Vilaza		

FICHA ELEMENTO DE LA RED			
Tipo de Sistema:	Abastecimiento		
Gestor:	Espina y Delfín, S.L.		
Tipo de Elemento	Captación		
Denominación:	Captación de Vilaza		
Tipo:	Toma directa de río do pantano y recogida de 5 pozos filtrantes (manantiales)		
Situación:	Casas	Parroquia:	Vincios
Referencia Catastral:	54021A039003990000KY		
Coordenadas UTM (ETRS89):			
X:	521.882,00		
Y:	4.663.933,30		
Huso:	29		
Cuenca:			
Sistema Explotación:	nº 1 - Río Verdugo, Ría de Vigo y Ría de Baiona		
Nombre:	RÍO ZAMÁNS		
Código:	ES.014.NR.311.006.02.01		
EMPLAZAMIENTO		FOTO	
			
Destino agua:	Depósito de Vilaza		