

## ANEXO I

### COPIA DAS FICHAS DO INVENTARIO DE BENS MUNICIPAIS

**INVENTARIO DE BENS MUNICIPAIS****CONCELLO DE GONDOMAR****EPÍGRAFE 1º - BENS INMOBLES**

Nº de orde do Inventario:

**304****GRUPO C - VIAS PÚBLICAS**

Nº de orde do Grupo:

**000000009****Datos da propiedade**Nome: **CAMIÑO DA AMEIXEIRA**Zona: **BO MOSTEIRO PQ DONAS**Carácter do dominio: **Público**Procedencia: **Outro**

Clase de documento:

Data do documento:

**//****Orden Tramo Itinerario****1 A-B Comenza en: CR DE MOSTEIRO**

Pasa por:

Termina en: **TRAMO B-C**Calzada: Ancho: **3,60** Lonxitude: **65,00** Firme: **Formigón**Cuneta: **Sin perfilar** Estado: **Bo** Valor: **2708,67**Acera: Ancho: **0,00** Lonxitude: **0,00** Solado:Bordillo: Estado: Valor: **0,00****Orden Tramo Itinerario****2 B-C Comenza en: TRAMO A-B**

Pasa por:

Termina en: **FINCAS**Calzada: Ancho: **2,80** Lonxitude: **160,00** Firme: **Terra**Cuneta: **Sin perfilar** Estado: **Regular** Valor: **807,76**Acera: Ancho: **0,00** Lonxitude: **0,00** Solado:Bordillo: Estado: Valor: **0,00****Outros datos**

Dato de contabilidade:

Observacións: **PLANO 9-2****Valoración**VALOR DA VÍA PÚBLICA: **3516,43**

**INVENTARIO DE BENS MUNICIPAIS****CONCELLO DE GONDOMAR****EPÍGRAFE 1º - BENS INMOBLES**

Nº de orde do Inventario:

**305****GRUPO C - VIAS PÚBLICAS**

Nº de orde do Grupo:

**000000010****Datos da propiedade**Nome: **CAMIÑO DA AMEIXEIRA**Zona: **BO AMEIXEIRA PQ GONDOMAR**Carácter do dominio: **Público**Procedencia: **Outro**

Clase de documento:

Data do documento:

**//****Orden Tramo Itinerario****1 A-B Comenza en: CL IGLESIA**

Pasa por:

Termina en: **TRAMO B-C**

Calzada:	Ancho:	<b>4,10</b>	Lonxitude:	<b>170,00</b>	Firme:	<b>Aglomerado</b>
Cuneta:	<b>Sin perfilar</b>		Estado:	<b>Malo</b>	Valor:	<b>3923,05</b>
Acera:	Ancho:	<b>0,00</b>	Lonxitude:	<b>0,00</b>	Solado:	
Bordillo:			Estado:		Valor:	<b>0,00</b>

**Orden Tramo Itinerario****2 B-C Comenza en: TRAMO A-B**

Pasa por:

Termina en: **TRAMO C-D**

Calzada:	Ancho:	<b>3,00</b>	Lonxitude:	<b>85,00</b>	Firme:	<b>Formigón</b>
Cuneta:	<b>Sin perfilar</b>		Estado:	<b>Regular</b>	Valor:	<b>2361,40</b>
Acera:	Ancho:	<b>0,00</b>	Lonxitude:	<b>0,00</b>	Solado:	
Bordillo:			Estado:		Valor:	<b>0,00</b>

**Orden Tramo Itinerario****3 C-D Comenza en: TRAMO B-C**

Pasa por:

Termina en: **FINCAS**

Calzada:	Ancho:	<b>2,80</b>	Lonxitude:	<b>45,00</b>	Firme:	<b>Terra</b>
Cuneta:	<b>Sin perfilar</b>		Estado:	<b>Regular</b>	Valor:	<b>227,18</b>
Acera:	Ancho:	<b>0,00</b>	Lonxitude:	<b>0,00</b>	Solado:	
Bordillo:			Estado:		Valor:	<b>0,00</b>

**Outros datos**

Dato de contabilidade:

Observacións: **PLANO 7-3 \_ 7-4 Y 6-4****Valoración**

VALOR DA VÍA PÚBLICA:

**6511,64**

**INVENTARIO DE BENS MUNICIPAIS****CONCELLO DE GONDOMAR**

2

**EPÍGRAFE 1º - BENS INMOBLES**

Nº de orde do Inventario:

306

**GRUPO C - VIAS PÚBLICAS**

Nº de orde do Grupo:

0000000011

**Datos da propiedade**Nome: **CAMIÑO AMEIXEIRA-REDONDELO**Zona: **BO AMEIXEIRA PQ GONDOMAR**Carácter do dominio: **Público**Procedencia: **Outro**

Clase de documento:

Data do documento:

/ /

**Orden Tramo Itinerario****1 A-B Comenza en: CM DA AMEIXEIRA**

Pasa por:

Termina en: **TRAMO B-C**Calzada: Ancho: **2,80** Lonxitude: **290,00** Firme: **Terra**Cuneta: **Sin perfilar** Estado: **Regular** Valor: **1464,07**Acera: Ancho: **0,00** Lonxitude: **0,00** Solado:Bordillo: Estado: Valor: **0,00****Orden Tramo Itinerario****2 B-C Comenza en: TRAMO A-B**

Pasa por:

Termina en: **CL IGLESIA**Calzada: Ancho: **3,80** Lonxitude: **123,00** Firme: **Aglomerado**Cuneta: **Sin perfilar** Estado: **Regular** Valor: **4209,20**Acera: Ancho: **0,00** Lonxitude: **0,00** Solado:Bordillo: Estado: Valor: **0,00****Outros datos**

Dato de contabilidade:

Observacións: **PLANO 7-4****Valoración**

VALOR DA VÍA PÚBLICA:

**5673,27**



# INVENTARIO DE BENS MUNICIPAIS

## CONCELLO DE GONDOMAR



EPÍGRAFE 1º - BENS INMOBLES

Nº de orde do Inventario:

307

GRUPO C - VIAS PÚBLICAS

Nº de orde do Grupo:

0000000012

### Datos da propiedade

Nome: CAMIÑO AMEIXEIRA-RIPOTE

Zona: BO AMEIXEIRA PQ GONDOMAR

Carácter do dominio: Público

Procedencia: Outro

Clase de documento:

Data do documento:

//

### Orden Tramo Itinerario

1 A-B Comenza en: LG AMEIXEIRA

Pasa por:

Termina en: CM DO PICOTO

Calzada: Ancho: 2,30 Lonxitude: 550,00 Firme: Terra

Cuneta: Sin perfilar Estado: Malo Valor: 1425,53

Acc.a: Ancho: 0,00 Lonxitude: 0,00 Solado:

Bordillo: Estado: Valor: 0,00

### Outros datos

Dato de contabilidade:

Observacións: PLANO 6-4 Y 7-4

### Valoración

VALOR DA VÍA PÚBLICA: 1425,53

**INVENTARIO DE BENS MUNICIPAIS****CONCELLO DE GONDOMAR****EPÍGRAFE 1º - BENS INMOBLES**

Nº de orde do Inventario:

**732****GRUPO C - VIAS PÚBLICAS**

Nº de orde do Grupo:

**0000000437 -****Datos da propiedade**Nome: **CAMIÑO DO SOUTO**Zona: **BO SOUTO PQ DONAS**Carácter do dominio: **Público**Procedencia: **Outro**

Clase de documento:

Data do documento:

**//****Orden Tramo Itinerario****1 A-B Comenza en: CR DO MOSTEIRO**

Pasa por:

Termina en: **TRAMO B-C**

Calzada:	Ancho:	<b>3,30</b>	Lonxitude:	<b>45,00</b>	Firme:	<b>Aglomerado</b>
Cuneta:	<b>Sin perfilar</b>		Estado:	<b>Regular</b>	Valor:	<b>1337,32</b>
Acera:	Ancho:	<b>0,00</b>	Lonxitude:	<b>0,00</b>	Solado:	
Bordillo:			Estado:		Valor:	<b>0,00</b>

**Orden Tramo Itinerario****2 B-C Comenza en: TRAMO A-B Y TRAMO C-D**

Pasa por:

Termina en: **FINCAS, TRAMO C-D Y CM DA AMEIXEIRA**

Calzada:	Ancho:	<b>2,40</b>	Lonxitude:	<b>220,00</b>	Firme:	<b>Formigón</b>
Cuneta:	<b>Sin perfilar</b>		Estado:	<b>Regular</b>	Valor:	<b>4889,49</b>
Acera:	Ancho:	<b>0,00</b>	Lonxitude:	<b>0,00</b>	Solado:	
Bordillo:			Estado:		Valor:	<b>0,00</b>

**Orden Tramo Itinerario****3 C-D Comenza en: TRAMO B-C**

Pasa por:

Termina en: **FINCAS**

Calzada:	Ancho:	<b>2,50</b>	Lonxitude:	<b>260,00</b>	Firme:	<b>Terra</b>
Cuneta:	<b>Sin perfilar</b>		Estado:	<b>Malo</b>	Valor:	<b>1171,97</b>
Acera:	Ancho:	<b>0,00</b>	Lonxitude:	<b>0,00</b>	Solado:	
Bordillo:			Estado:		Valor:	<b>0,00</b>

**Outros datos**

Dato de contabilidade:

Observacións: **PLANO 8-2 Y 9-2****Valoración**

VALOR DA VÍA PÚBLICA:

**7398,78**

**INVENTARIO DE BENS MUNICIPAIS****CONCELLO DE GONDOMAR****EPÍGRAFE 1º - BENS INMOBLES**

Nº de orde do Inventario:

**733****GRUPO C - VIAS PÚBLICAS**

Nº de orde do Grupo:

**0000000438****Datos da propiedade**Nome: **CAMIÑO DO SOUTO**Zona: **BO PRADO PQ MORGADANS**Carácter do dominio: **Público**Procedencia: **Outro**

Clase de documento:

Data do documento:

**//****Orden Tramo Itinerario****1 A-B Comenza en: CR DO MONTE ALOIA**

Pasa por:

Termina en: **FINCAS**Calzada: Ancho: **3,60** Lonxitude: **35,00** Firme: **Formigón**Cuneta: **Sin perfilar** Estado: **Bo** Valor: **1166,81**Acera: Ancho: **0,00** Lonxitude: **0,00** Solado:Bordillo: Estado: Valor: **0,00****Orden Tramo Itinerario****2 C-D Comenza en: TRAMO A-B**Pasa por: **FINCAS**Termina en: **CR DO MONTE ALOIA**Calzada: Ancho: **3,50** Lonxitude: **85,00** Firme: **Aglomerado**Cuneta: **Sin perfilar** Estado: **Bo** Valor: **2679,16**Acera: Ancho: **0,00** Lonxitude: **0,00** Solado:Bordillo: Estado: Valor: **0,00****Outros datos**

Dato de contabilidade:

Observacións: **PLANO 9-7****Valoración**

VALOR DA VÍA PÚBLICA:

**3845,97**



# INVENTARIO DE BENS MUNICIPAIS

## CONCELLO DE GONDOMAR



EPÍGRAFE 1º - BENS INMOBLES

Nº de orde do Inventario: 600

600

GRUPO C - VIAS PÚBLICAS

Nº de orde do Grupo: 000000305

000000305

### Datos da propiedade

Nome: **ESTRADA DE MOSTEIRO**

Zona: **BO MOSTEIRO PQ DONAS**

Carácter do dominio: **Público**

Procedencia: **Outro**

Clase de documento:

Data do documento: //

//

### Orden Tramo Itinerario

1 A-B Comenza en: **CR MAÑUFE-XUNQUEIRA**

Pasa por:

Termina en: **LG MOSTEIRO**

Calzada: Ancho: **5,00** Lonxitude: **1285,00** Firme: **Aglomerado**

Cuneta: **Sin perfilar** Estado: **Bo** Valor: **72325,95**

Ac: Ancho: **0,00** Lonxitude: **0,00** Solado:

Bordillo: Estado: Valor: **0,00**

### Outros datos

Dato de contabilidade:

Observacións: **PLANO 8-2 Y 9-2. A ESTE VIAL LE CORRESPONDEN LAS SIGUIENTES CESIONES:  
EPIG:1A-NºGRUPO:337-NºINVENTARIO:1741.**

### Valoración

VALOR DA VÍA PÚBLICA: **72325,95**





# INVENTARIO DE BENS MUNICIPAIS

## CONCELLO DE GONDOMAR



EPÍGRAFE 1º - BENS INMOBLES

Nº de orde do Inventario: 601

601

GRUPO C - VIAS PÚBLICAS

Nº de orde do Grupo: 0000000306

0000000306

### Datos da propiedade

Nome: **ESTRADA MOSTEIRO-NANDE**

Zona: **BO MOSTEIRO-NANDE PQ DONAS**

Carácter do dominio: **Público**

Procedencia: **Outro**

Clase de documento:

Data do documento: **//**

### Orden Tramo Itinerario

**1** **A-B** Comenza en: **LG MOSTEIRO**  
Pasa por: **LG O PEREIRO**  
Termina en: **LG NANDE (PQ MAÑUFE)**

Calzada:	Ancho:	<b>4,80</b>	Lonxitude:	<b>1783,00</b>	Firme:	<b>Aglomerado</b>
Cuneta:	<b>Sin perfilar</b>		Estado:	<b>Bo</b>	Valor:	<b>96341,54</b>
Acur:	Ancho:	<b>0,00</b>	Lonxitude:	<b>0,00</b>	Solado:	
Bordillo:			Estado:		Valor:	<b>0,00</b>

### Outros datos

Dato de contabilidade:

Observacións: **PLANO 9-2, 10-2 Y 9-3. A ESTE VIAL LE CORRESPONDEN LAS SIGUIENTES CESIONES:  
EPIG:1A-NºGRUPO:343-NºINVENTARIO:1747.-**

### Valoración

VALOR DA VÍA PÚBLICA: **96341,54**



# INVENTARIO DE BENS MUNICIPAIS

## CONCELLO DE GONDOMAR



EPÍGRAFE 1º - BENS INMOBLES

Nº de orde do Inventario: 602

GRUPO C - VIAS PÚBLICAS

Nº de orde do Grupo: 0000000307

### Datos da propiedade

Nome: **ESTRADA MOSTEIRO-SEQUIÑA**

Zona: **BO MOSTEIRO PQ DONAS**

Carácter do dominio: **Público**

Procedencia: **Outro**

Clase de documento:

Data do documento:

//

### Orden Tramo Itinerario

1 A-B Comenza en: **CR TELLEIRO-SAN CIPRIAN**

Pasa por:

Termina en: **LG SEQUIÑA (PQ MAÑUFE)**

Calzada: Ancho: **4,40** Lonxitude: **940,00** Firme: **Aglomerado**

Cuneta: **Sin perfilar** Estado: **Bo** Valor: **46558,77**

Ac: Ancho: **0,00** Lonxitude: **0,00** Solado:

Bordillo: Estado: Valor: **0,00**

### Outros datos

Dato de contabilidade:

Observacións: **PLANO 9-2**

### Valoración

VALOR DA VÍA PÚBLICA: **46558,77**



**INVENTARIO DE BENS MUNICIPAIS**  
**CONCELLO DE GONDOMAR**



**EPÍGRAFE 1º - BENS INMOBLES**  
**GRUPO A - FINCAS URBANAS**

Nº de orde do Inventario: **61**  
Nº de orde do Grupo: **000000061**

**Datos da propiedade**

Nome: **FORTE DO MOSTEIRO** Parroquia: **DONAS** Zona: **MOSTEIR**  
Nome da via pública: **CR DE MOSTEIRO** Nº **0** Es/Pr/Po:  
Referencia Catastral:  
Procedencia: **Outro** Clase de documento: Data do documento: **//**

**Datos do transmitente**

Nome:  
D.N.I.: Domicilio: Nº **0**  
Municipio: Provincia:

**Referencia Rexistral**

Tomo: Libro: Fólio: Finca Nº:  
Inscripción: Data escrituración: **//** Nº protocolo:  
Título acceso o rexistro: Carácter do dominio: **Uso Público**  
Régimen de uso: **Propiedade**  
Nome da entidade:  
Renda anual: **0,00** Prazo: **//**

**Lindeiros**

Norte: **FERNANDA PEREZ SUAREZ**  
  
Sur: **CR DO ABAL**  
  
Este: **CARMEN RGUEZ. ACEVEDO**  
  
Oeste: **FERNANDA PEREZ SUAREZ**

**Características da propiedade**

Superficie da parcela: **8,41 m<sup>2</sup>** Uso e destino: **FORTE**  
Ancho da rua: **3,80 m** Lonxitude da fachada: **4,30 m**

**Situación urbanística**

Planeamento:  
Calificación do chan:

**Condicións urbanísticas**

Calzada pavimentada: **Sí** Suministro de Auga: **No** Electricidade: **Sí**  
Encintado de aceras: **No** Alcantarillado: **No** Alumado público: **Sí**

<b>Locales</b>	<b>Es/Pr/Po</b>	<b>Destino</b>	<b>Superficie</b>
<b>1</b>	<b>E 00 01</b>	<b>FORTE</b>	<b>8,41 m<sup>2</sup></b>



**INVENTARIO DE BENS MUNICIPAIS**  
**CONCELLO DE GONDOMAR**



**EPÍGRAFE 1º - BENS INMOBLES**  
**GRUPO A - FINCAS URBANAS**

Nº de orde do Inventario:

61

Nº de orde do Grupo:

0000000061

**Características da construción**

Data de construción: **1970** Data de adquisición: **/ /**  
Estado de conservación: **Regular** Categoría: **Normal**  
Estructura: **Formigón**  
Pechamento: **Mampostería**  
Cuberta: **Plana non Transitable**  
Solado: **Pedra**  
Carpintería:  
Revestimento exterior:  
Instalacións: **auga**  
Elementos diferenciados:

**Reformas**

Tipo: Data: **/ /**

**Outros datos**

Valor catastral: **0,00** Valor de adquisición: **0,00**  
Valor de referencia:  
Balance ofert/dem:  
Dato de contabilidade:  
Observacións:

**Valoración**

Valor do chan: **151,64** Valor da construción: **1407,32**  
VALOR DO BEN URBANO: **1558,95**



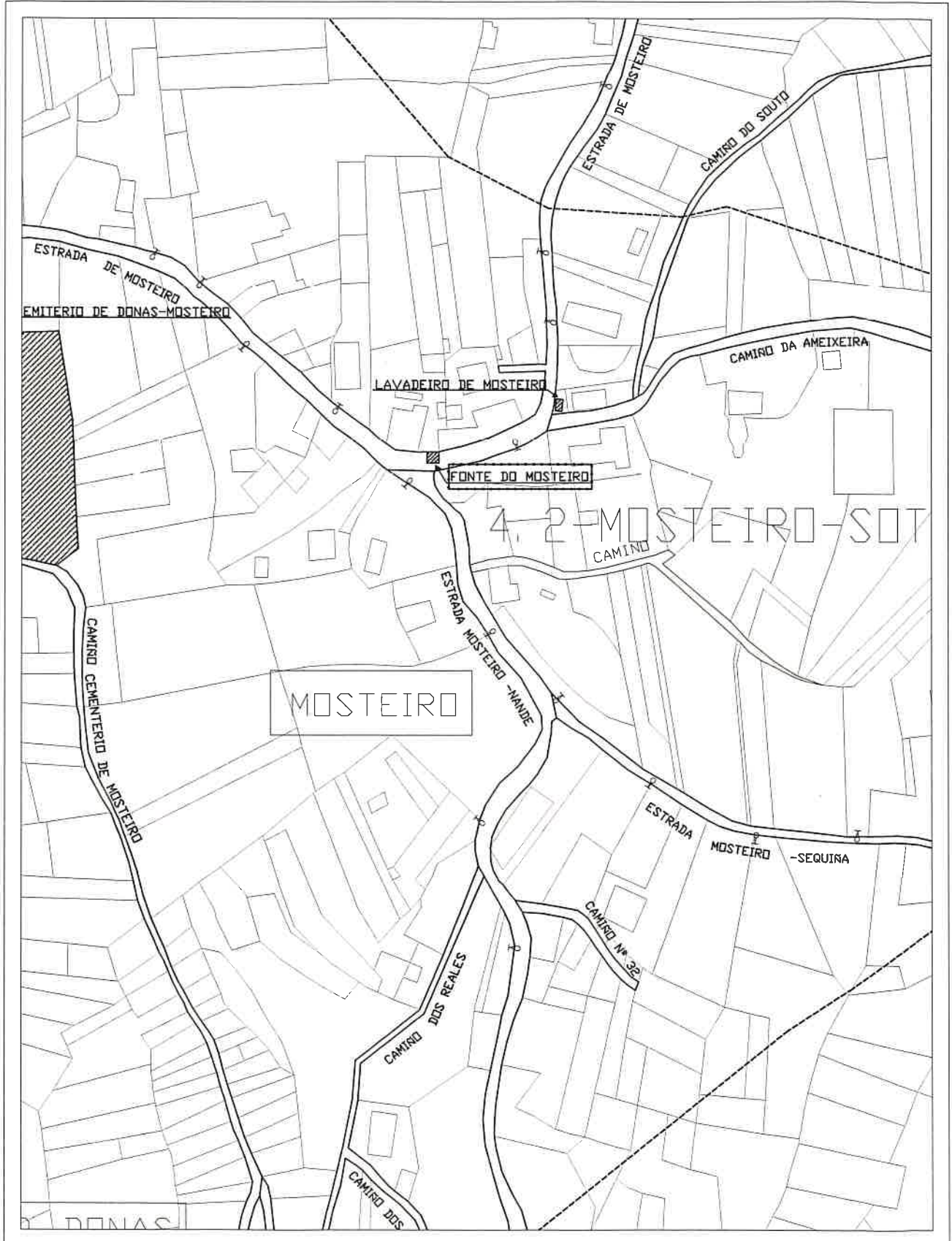
# INVENTARIO MUNICIPAL DE BENS CONCELLO DE GONDOMAR

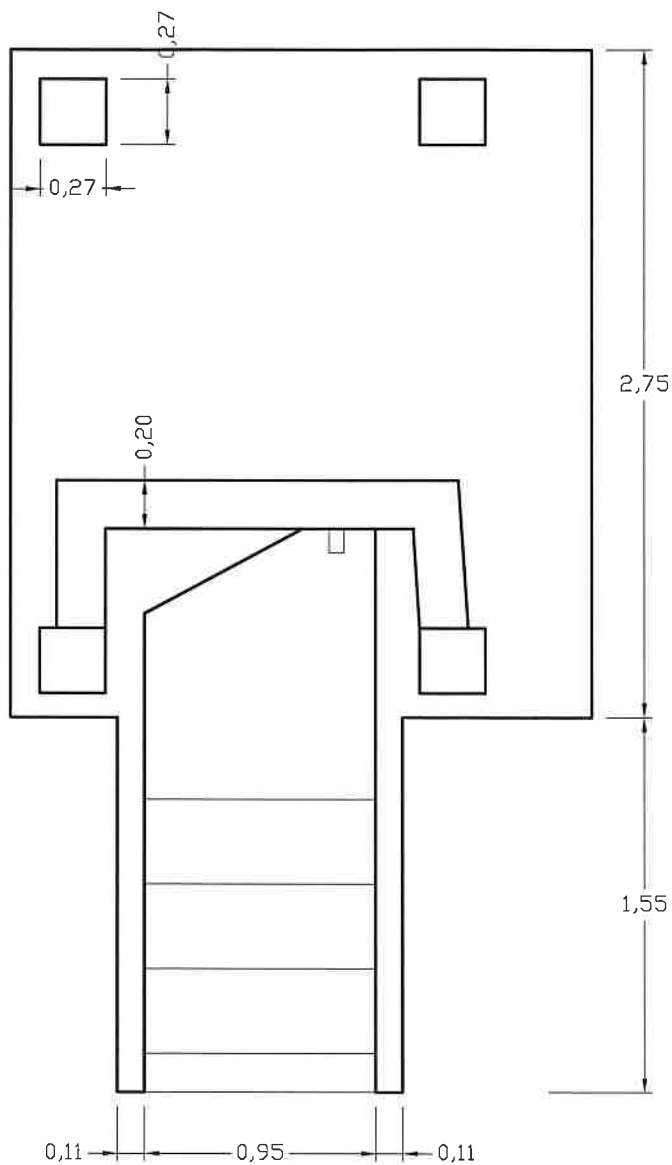
## PLANO DE SITUACIÓN



Nº de orde do Inventario: 61  
Nº de orde do Grupo: 000000061

ESCALA  
1/2.000





CONCELLO DE GONDOMAR  
Pontevedra  
INVENTARIO DE BENS MUNICIPAIS

Epígrafe 1º - BENS INMOBLES Grupo A - FINCAS URBANAS

Nome da propiedade: FONTE DO MOSTEIRO

Situación: CR DE MOSTEIRO/LG MOSTEIRO

Planta: XERAL

ESCALA: 1/30

Nº Orde do Inventario: 00061

Nº Orde do Grupo: 00061

Data:

LAYA





## INVENTARIO DE BENS MUNICIPAIS

CONCELLO DE GONDOMAR




### Fotografías

25/12/02

Epígrafe 1º - Bens Inmóbles / Grupo A - Fincas Urbanas Orde grupo: 000000061 Orde inventario: 61

00061 Fonte De Mosteiro



**INVENTARIO DE BENS MUNICIPAIS****CONCELLO DE GONDOMAR****EPÍGRAFE 1º - BENS INMOBLES**  
**GRUPO A - FINCAS URBANAS**

Nº de orde do Inventario:

**62**

Nº de orde do Grupo:

**000000062****Datos da propiedade**Nome: **LAVADEIRO DE MOSTEIRO**Parroquia: **DONAS**Zona: **MOSTEIR**Nome da via pública: **CR DO MOSTEIRO**Nº **0**

Es/Pr/Po:

Referencia Catastral:

Procedencia: **Outro**

Clase de documento:

Data do documento:

**//****Datos do transmitente**

Nome:

D.N.I.:

Domicilio:

Nº **0**

Municipio:

Provincia:

**Referencia Rexistral**

Tomo:

Libro:

Fólio:

Finca Nº:

Inscripción:

Data escrituración: **//**

Nº protocolo:

Título acceso o rexistro:

Carácter do dominio:

**Uso Público**Régimen de uso: **Propiedade**

Nome da entidade:

Renda anual:

**0,00** Prazo: **//****Lindeiros**Norte: **RICARDO MTNEZ. PEREZ**Sur: **CM DO SOUTO**Este: **CARMEN RGUEZ. ACEVEDO**Oeste: **CR DO MOSTEIRO****Características da propiedade**

Superficie da parcela:

**31,73 m<sup>2</sup>**Uso e destino: **LAVADEIRO**

Ancho da rua:

**5,00 m**

Lonxitude da fachada:

**3,41 m****Situación urbanística**

Planeamento:

Calificación do chan:

**Condicións urbanísticas**

Calzada pavimentada:

**Sí**

Suministro de Auga:

**No**

Electricidade:

**Sí**

Encintado de aceras:

**No**

Alcantarillado:

**No**

Alumeado público:

**Sí****Locales****Es/Pr/Po****Destino****Superficie****1****E 00 01****LAVADEIRO****31,73 m<sup>2</sup>**





**INVENTARIO DE BENS MUNICIPAIS**  
**CONCELLO DE GONDOMAR**



**EPÍGRAFE 1º - BENS INMOBLES**  
**GRUPO A - FINCAS URBANAS**

Nº de orde do Inventario:

**62**

Nº de orde do Grupo:

**000000062**

**Características da construción**

Data de construción: **1960** Data de adquisición: **/ /**  
Estado de conservación: **Regular** Categoría: **Normal**  
Estructura: **Formigón**  
Pechamento: **Mampostería**  
Cuberta: **Plana non Transitable**  
Solado: **Terra**  
Carpintería:  
Revestimento exterior:  
Instalacións: **auga**  
Elementos diferenciados:

**Reformas**

Tipo: Data: **/ /**

**Outros datos**

Valor catastral: **0,00** Valor de adquisición: **0,00**  
Valor de referencia:  
Balance ofert/dem:  
Dato de contabilidade:  
Observacións:

**Valoración**

Valor do chan: **572,10** Valor da construción: **1190,48**  
VALOR DO BEN URBANO: **1762,59**



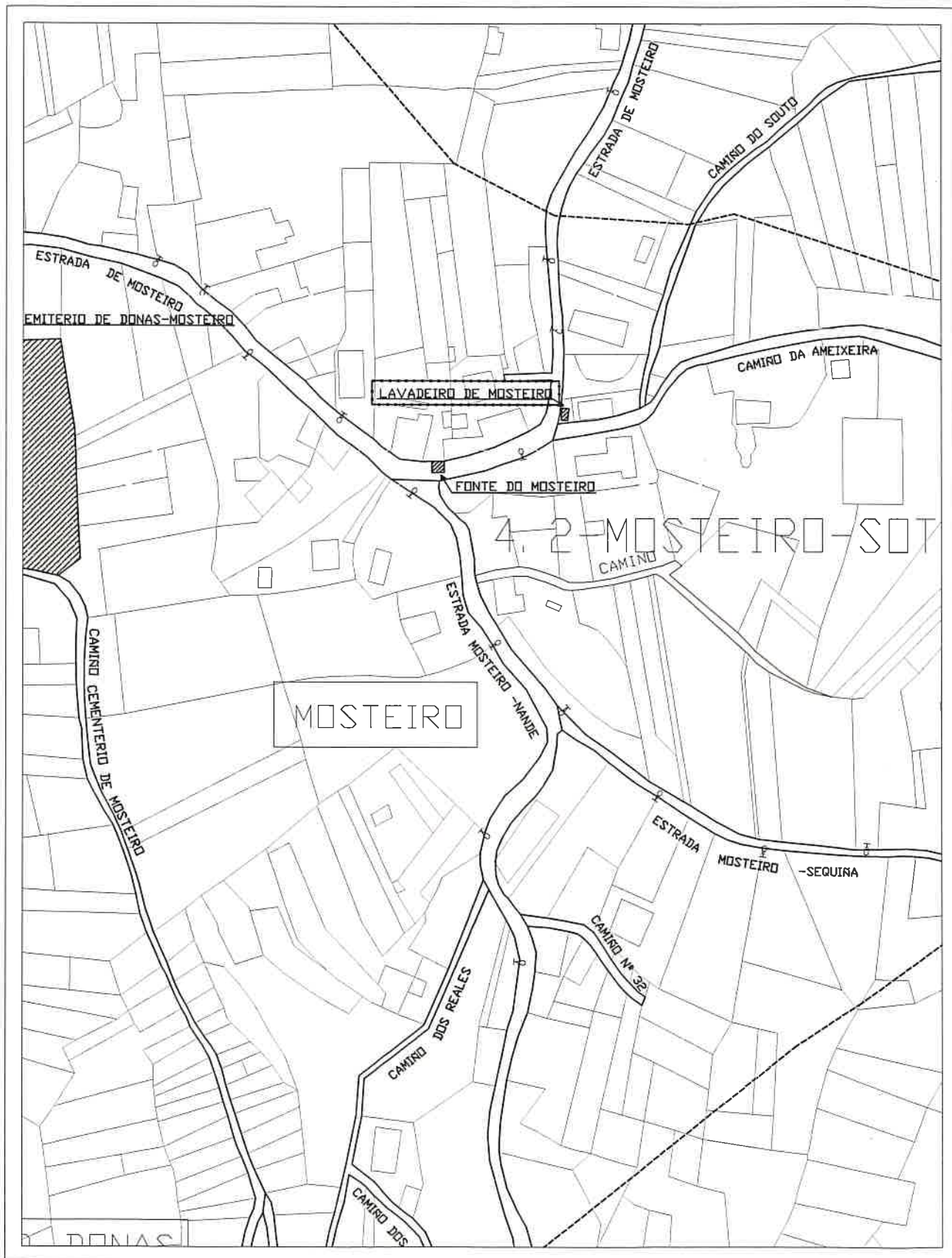
# INVENTARIO MUNICIPAL DE BENS CONCELLO DE GONDOMAR

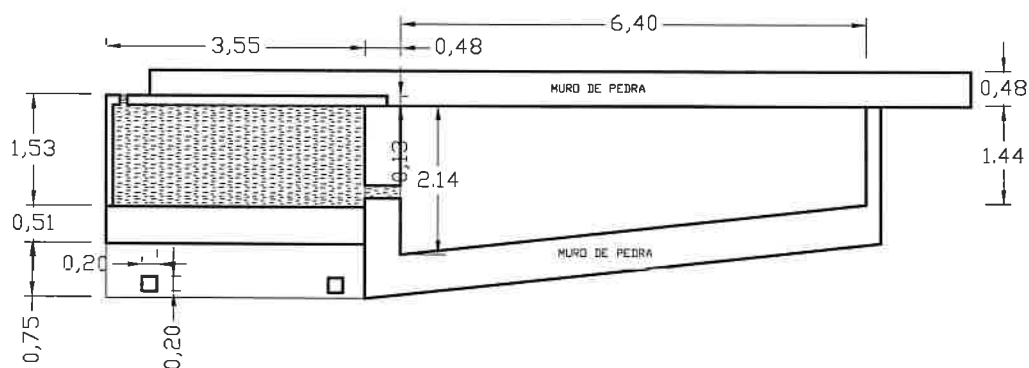


## PLANO DE SITUACIÓN

Nº de orde do Inventario: 62  
Nº de orde do Grupo: 000000062

ESCALA  
1/2.000





CONCELLO DE GONDOMAR  
Pontevedra  
INVENTARIO DE BENS MUNICIPAIS

Epígrafe 1º - BENS INMOBLES Grupo A - FINCAS URBANAS			
Nome da propiedade: LAVADEIRO DE MOSTEIRO			
Situación: CR DO MOSTEIRO/LG MOSTEIRO			
Planta: XERAL			ESCALA: 1/100
Nº Orde do Inventario: 00062	Nº Orde do Grupo: 00062	Data:	LAYA





**INVENTARIO DE BENS MUNICIPAIS**  
**CONCELLO DE GONDOMAR**



**Fotografías**

25/12/02

**Epígrafe 1º - Bens Inmables / Grupo A - Fincas Urbanas Orde grupo: 0000000062 Orde Inventario: 62**

00062 Lavadeiro De Mosteiro Fo



00062 Lavadeiro De Mosteiro Fo

